

В августе - октябре 1999 года уфимские ученые Э. Р. Мулдашев, Р. Ш. Мирхайдазов, С. А. Селиверстов, Р. Г. Юсупов побывали в Тибете в по-исках легендарного "Города Богов". Экспедиция была организована ежене-дельником "АиФ", Всероссийским центром глазной и пластической хирургии Минздрава России и Башкирским сберегательным банком.


В Тибете экспедиция обнаружила самую большую группу пирамид в мире - более 100 пирамид и различных монументов, четко ориентированных по сторонам света и расположенных вокруг основ-ной пирамиды высотой 6714 метров (священная гора Кайлас). Ученых поразило огромное многообразие форм и разме-ров пирамид. По их подсчетам, высота пирамид от подножья до вершины колеблется в пределах 100-1800 метров (для сопоставления, пира-мида Хеопса составляет 146 метров).

Пирамидальный комп-лекс очень древний, сильно разрушен, но при внимательном рассмотрении заметны доста-точно четкие очертания пирамид. В своих исследованиях ученые применили способ оконтуривания гор. Для этого они вводили в компьютер изображения пирамид и гор, после чего особым ме-тодом очерчивали их основные конту-ры. При этом становилось четко видно - пирамида это или естественная гора. На

Тибете встре-чаются в основном ступенча-тые пирами-ды, поэтому ошибки при опознании пирамид невозможны, так как окружающие их вокруг естествен-ные горы не име-ют слоистой структуры.

В ходе экспедиции ученые также делали зарисовки. Де-ло в том, что рисунком можно изобра-зить объемность пирамидальной конст-рукции, чего трудно достичь при фото-графировании или видеосъемке. Для того чтобы более детально осмотреть каждую пирамиду, ученым приходилось посто-янно то подниматься по склону, то пе-реходить на соседний, то спускаться вниз, после чего делался рисунок. И все это на высоте 5000-5600 метров.

По сравнению с египетскими и мексиканскими пирамидами, тибетские - несравненно крупнее (они просто громад-ны!) и были построены в значительно бо-лее древние времена. Но глав-ное отличие состоит в том, что большинство тибетских пира-мид окружены различными по размеру вогнутыми, полу-круглыми и плоскими камен-ными конструкциями, кото-рые условно были названы “зеркалами”. Название это дано не случайно. В последнее время в пе-чати стали появляться сведе-ния о так называемых “зерка-лах Козырева”. Российский ученый Николай Козырев изобрел полукруглые и других форм металличе-ские “зерка-ла”, внутри которых, по ре-зультатам его исследований, меняется ход времени. Между тибетскими “каменными зеркалами” и “зеркалами Козырева” имеется аналогия. По Козыреву, время - это энергия, которая способна концентрироваться (“время сжимается”) или рас-пределяться (“время растяги-вается”). В “зеркалах Козыре-ва” был достигнут эффект сжатия времени. Можно предположить, что и “каменные зеркала” Тибета могут сжи-мать время.



В большинстве случаев размеры тибет-ских “каменных зеркал” огромны. В “зеркальной конструкции”, называемой ламами “Дом счастливого камня”, вы-сота его вогнутого “зеркала” (фото 8) по ориентировочным подсчетам составляет 800 ме-тров, что почти в 3 раза боль-ше 100-этажного небоскреба. С севера к этому “зеркалу” примыкает другое полукруглое “зер-кало” высотой примерно 350 метров - почти копия “зеркал Козырева”.

Южная сторона “Дома счастливого камня” представлена в виде громадной плоскости, которая под прямым углом соединена с еще одним огромным вогнутым “зеркалом” высотой около 700 метров (фото 7).

Интересно, что люди, побывавшие внутри “зеркал Ко-зырева”, отмечают головокружение, страх, видят летающие тарелки, видят себя в детстве и прочее. А высота “зеркал Ко-зырева” всего-то 2-3 метра. Трудно себе представить, что будет с человеком, если его поместить в пространство “каменных зеркал” Тибета. В этой связи нельзя считать полной фантазией, что эти места были предназначены для перехода в параллельные миры, о чем сейчас серьезно говорят такие видные ученые, как академик В. Козначеев, профессора А. Трофимов, А. Тимашев и другие.


Но самыми большими зеркалами являются западный и северный склоны основной пирамиды - горы Кайлас. Эти склоны имеют четкую плоско-вогнутую форму. Высота этих “зеркал” составляет ориентировочно 1800 метров (7 небоскребов в 100 этажей). Встречается также множество более мелких “каменных зеркал”, которые имеют самые различные формы (фото 9).

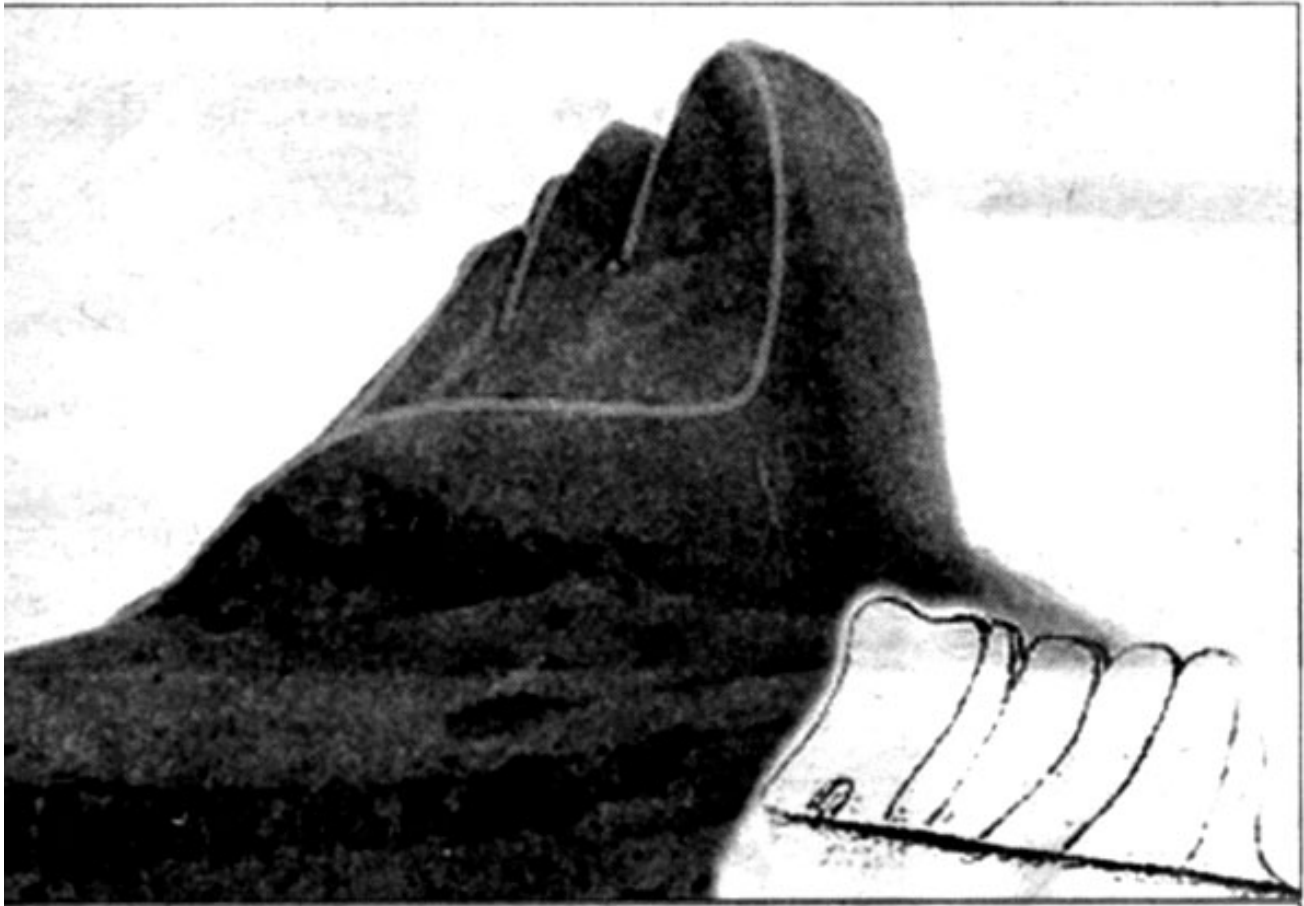
Возможно, что “каменные зеркала” выполняют роль не только “машины времени”, но и экранируют потоки различных энергий, распределяя их. Многие пирамидальные конструкции Тибета имеют дополнительные плоские “каменные зеркала”, которые, вполне возможно, экранируют энергии, “собираемые” пирамидой, и сочетают их с потоками энергий от других пирамид и “зеркал”. При осмотре таких “зеркально-пирамидальных” конструкций складывается впечатление, что плоские “зеркала” были изготовлены отдельно и как бы приставлены к пирамиде. Но каким образом были воздвигнуты эти огромные каменные плоскости, остается непонятным.

Из древней тибетской легенды явствует, что в те далекие времена, когда еще не было Всемирного потопа, на Земле появились “Сыны Богов”, которые с помощью силы пяти элементов построили город, оказавший огромное влияние на земную жизнь. Ученые шли по следам этой легенды, по крохам собирая сведения и стараясь локализовать место расположения гипотетического “Города Богов”. В восточных религиях и у Елены Блаватской они нашли упоминания о том, что до Всемирного потопа Северный полюс располагался в районе Тибета и Гималаев, а также то, что Северный полюс считался обителью “Сынов Богов”.












*Южный комплекс пирамид*





Фиг. 2. Изображение нарисованное людей на западной стороне